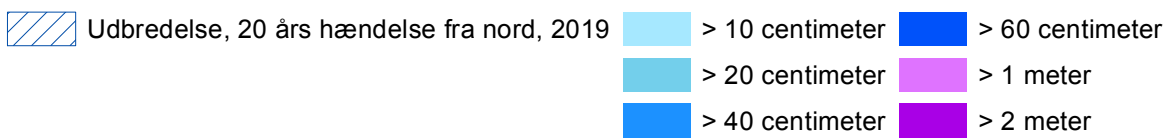
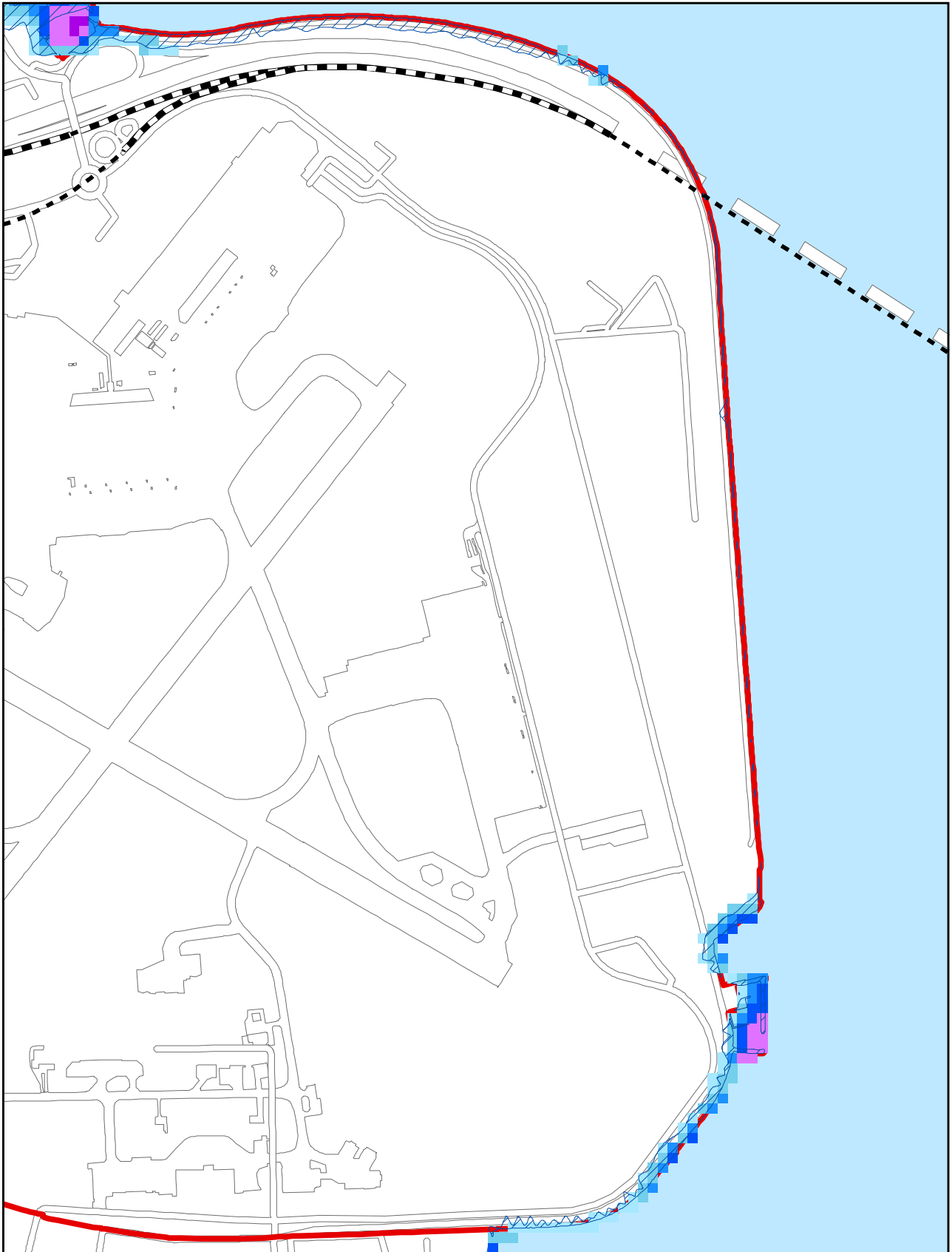


# Risikoområde 1

Kystvejen

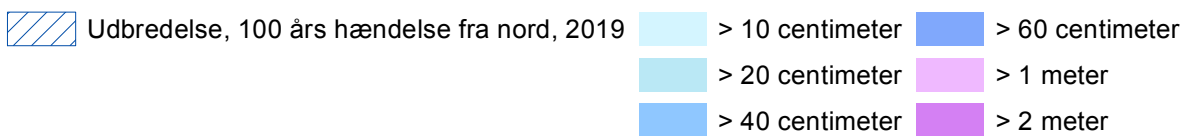
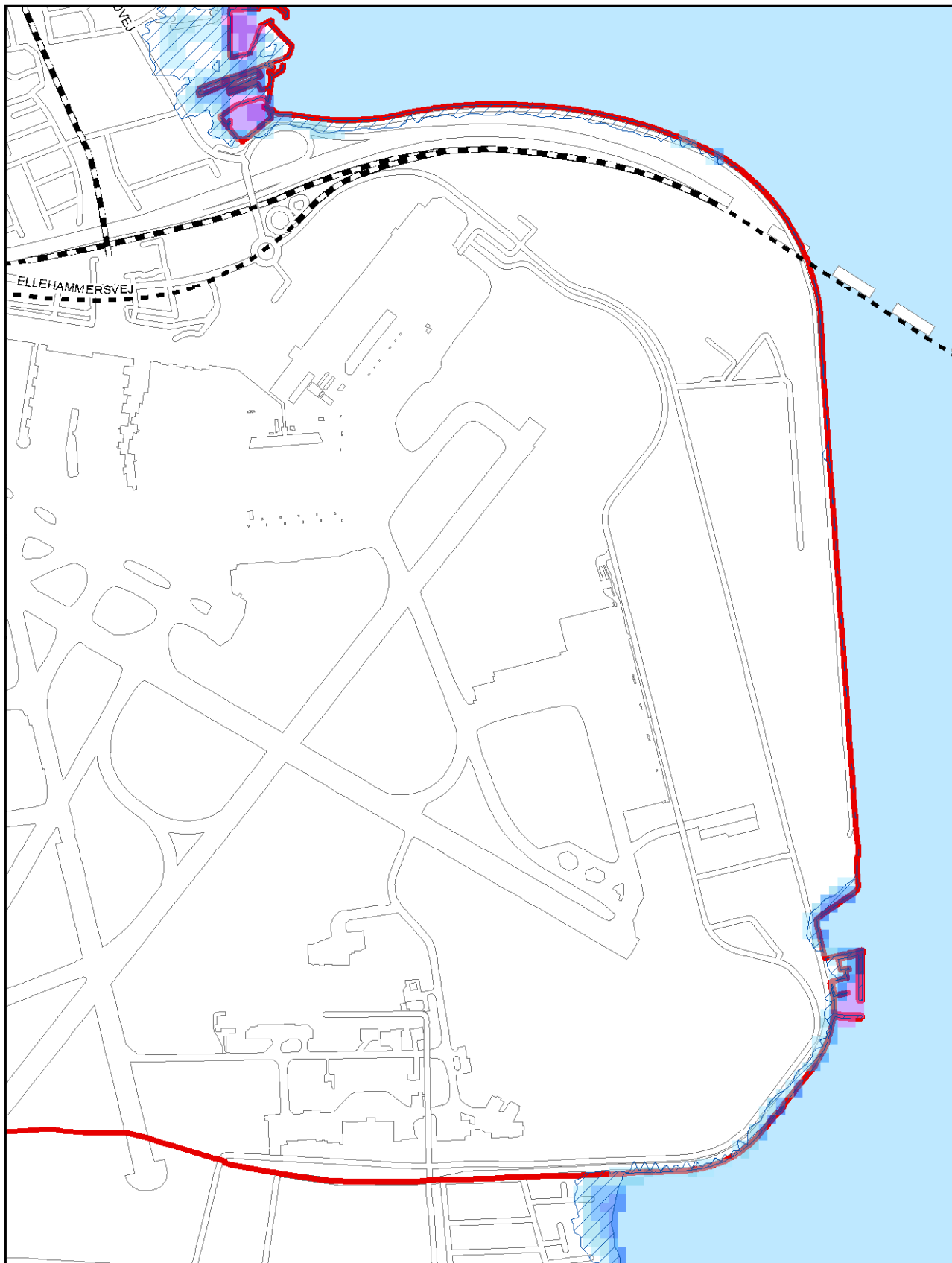
Udbredelse, 20 års hændelse fra nord, 2019



# Risikoområde 1

Kystvejen

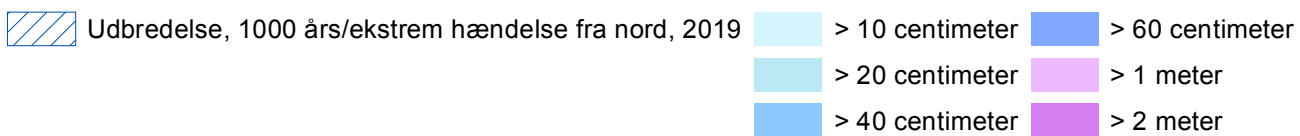
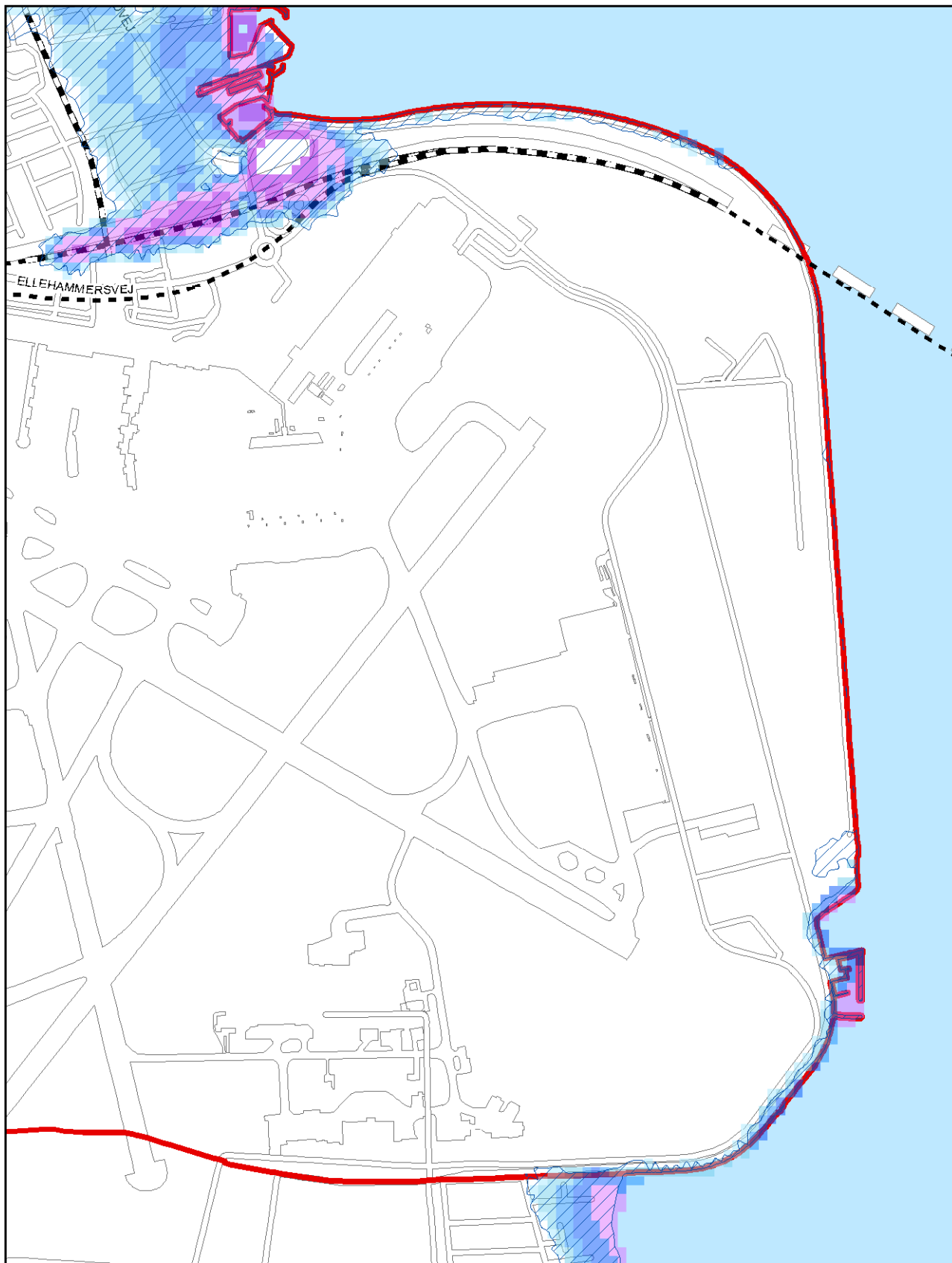
Udbredelse, 100 års hændelse fra nord, 2019



# Risikoområde 1

Kystvejen

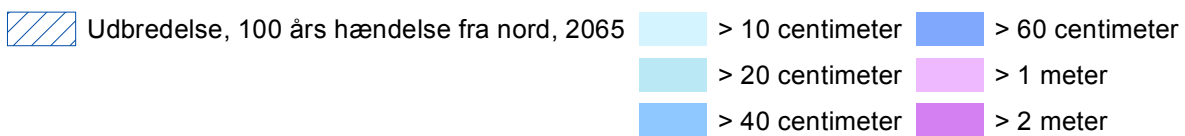
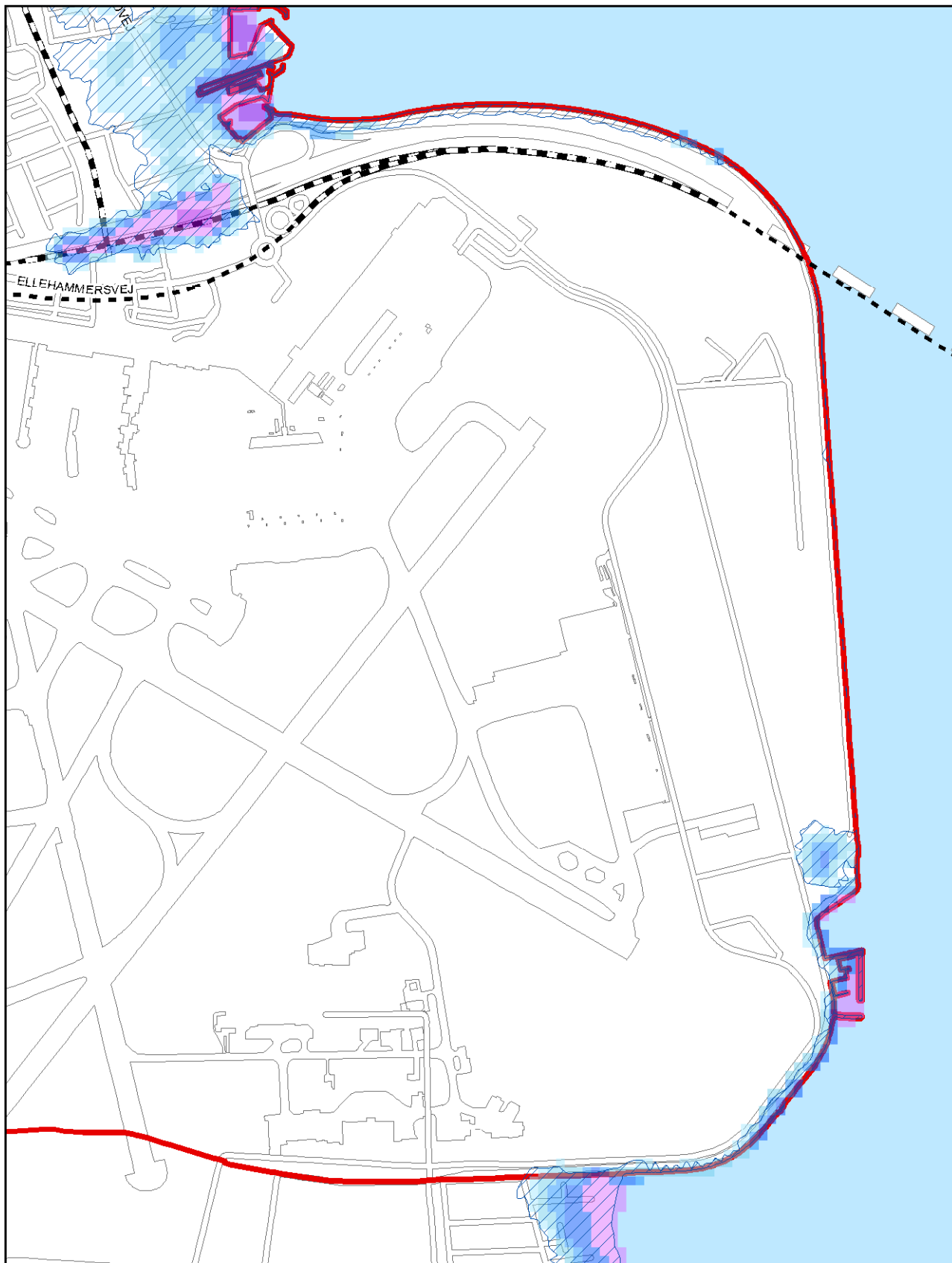
Udbredelse, 1000 års/ekstrem hændelse fra nord, 2019



# Risikoområde 1

Kystvejen

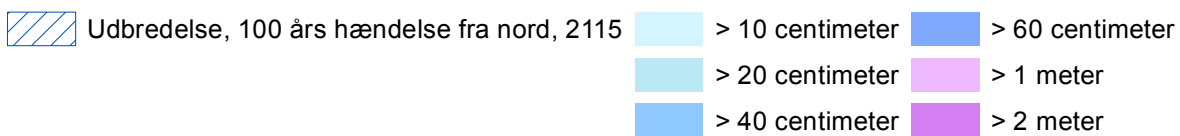
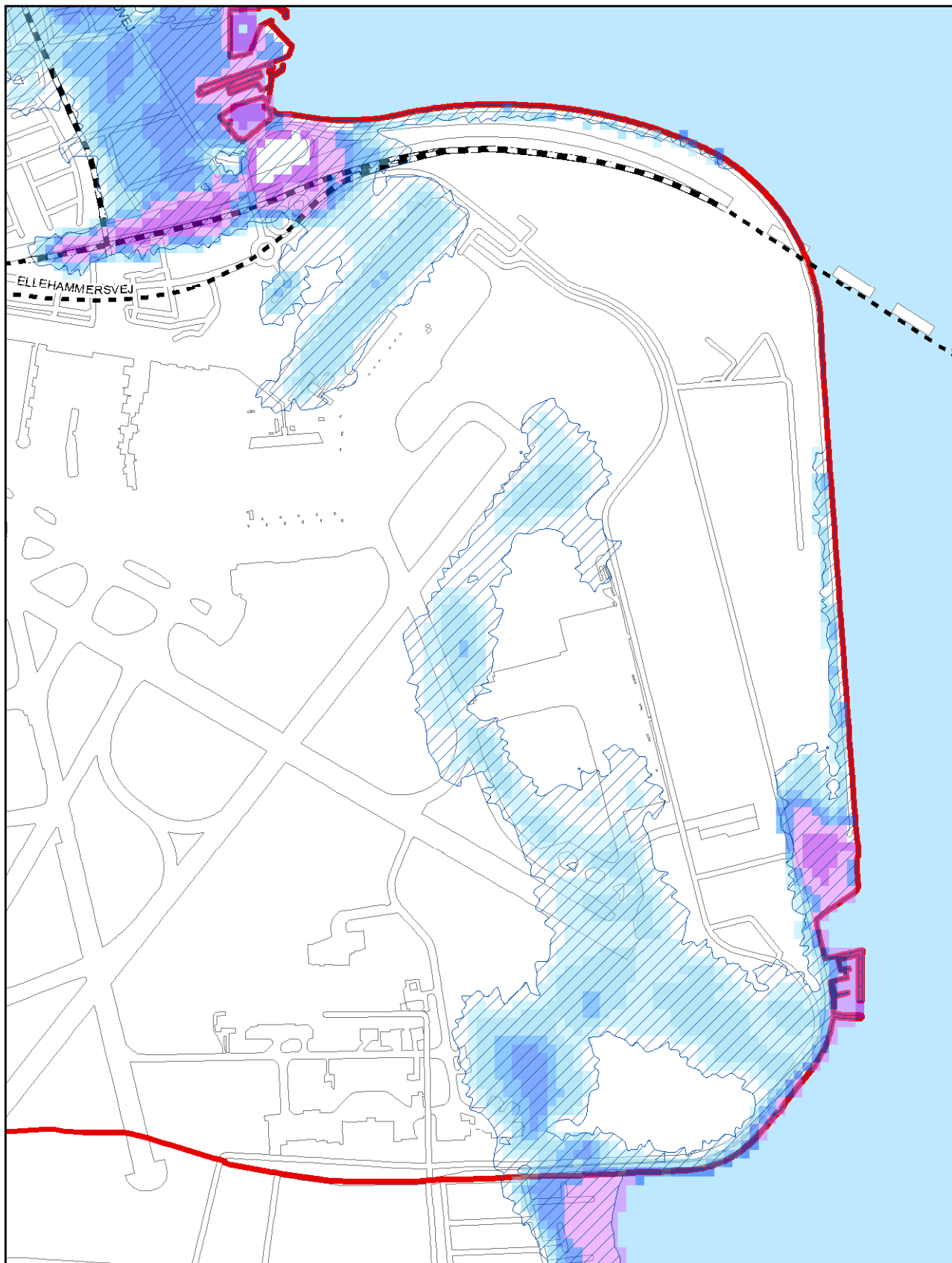
Udbredelse, 100 års hændelse fra nord, 2065



# Risikoområde 1

Kystvejen

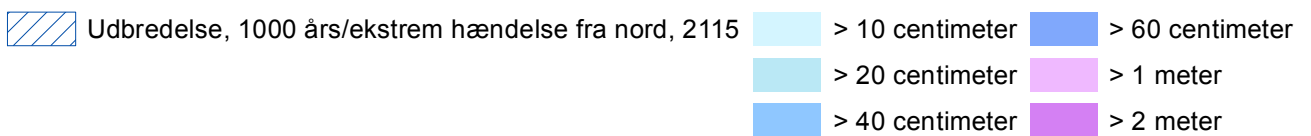
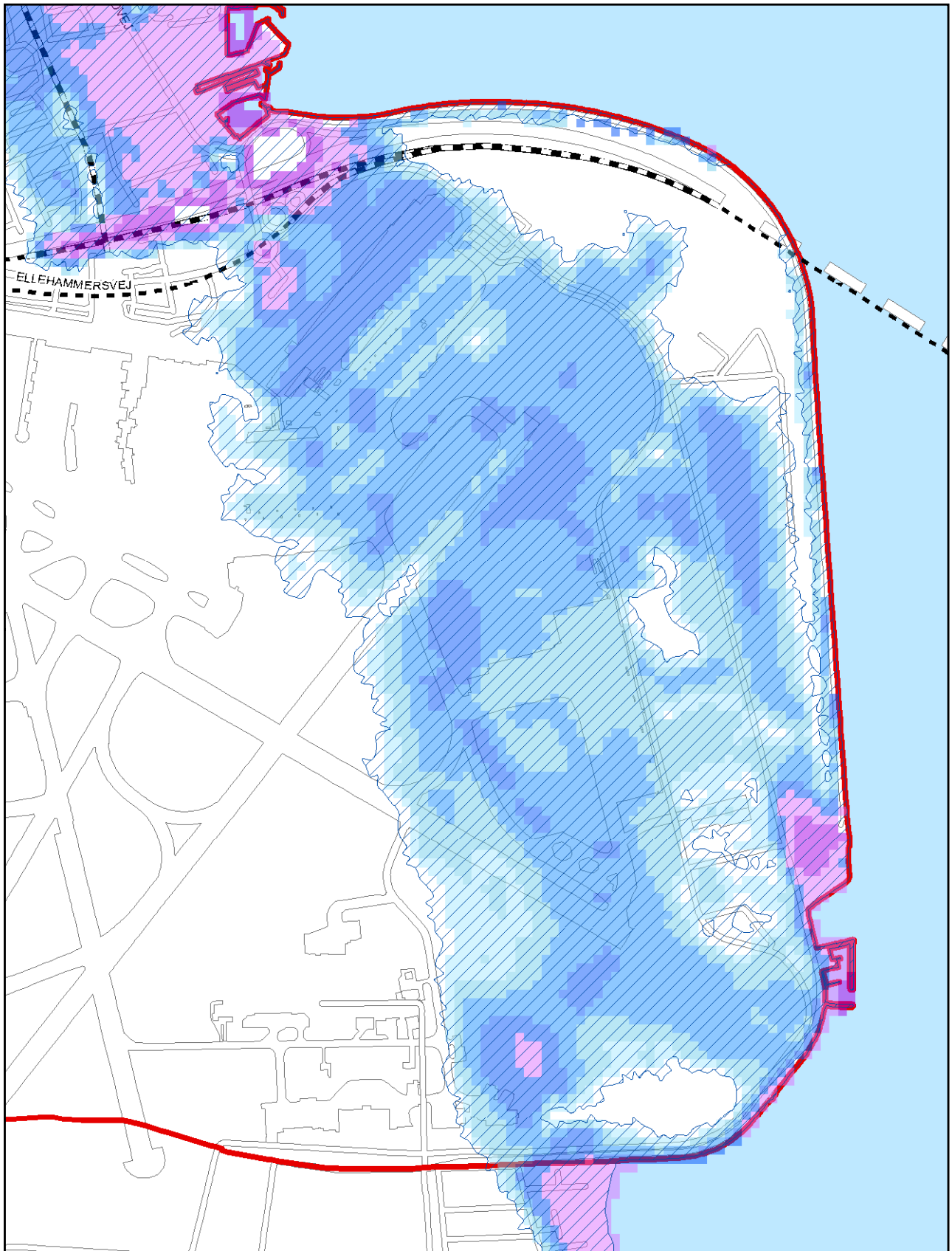
Udbredelse, 100 års hændelse fra nord, 2115



# Risikoområde 1

Kystvejen

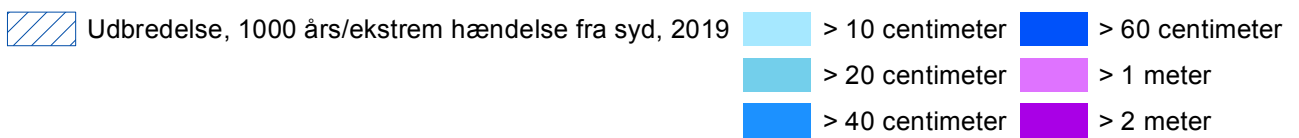
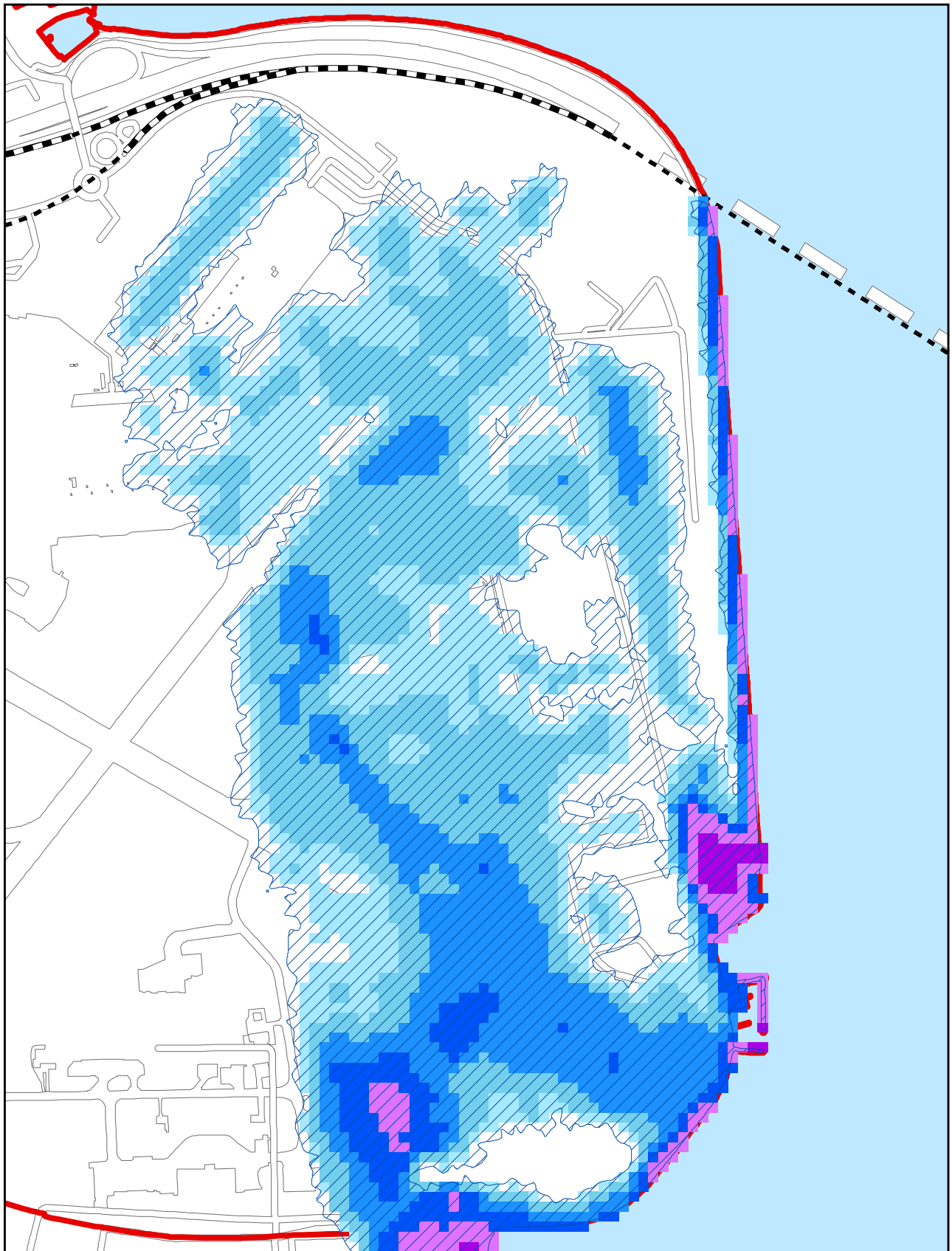
Udbredelse, 1000 års/ekstrem hændelse fra nord, 2115



# Risikoområde 1

Kystvejen

Udbredelse, 1000 års/ekstrem hændelse fra syd, 2019



# Risikoområde 1

Kystvejen

Udbredelse, 1000 års/ekstrem hændelse fra syd, 2115

